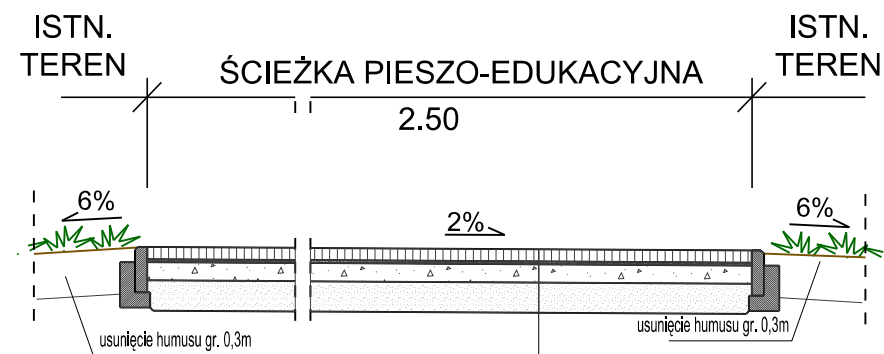
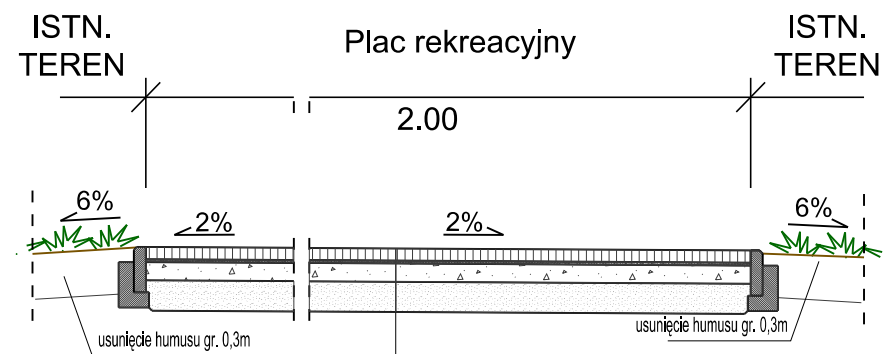


P1 Przekrój konstrukcyjny ścieżki pieszo-edukacyjnej




1

P2 Przekrój konstrukcyjny placu rekreacyjnego



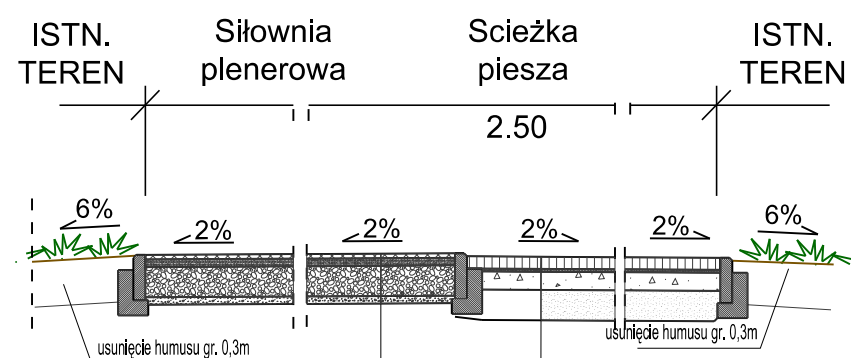
1

P3 Przekrój konstrukcyjny ścieżki pieszej



1

P4 Przekrój konstrukcyjny siłowni plenerowej



1a

1

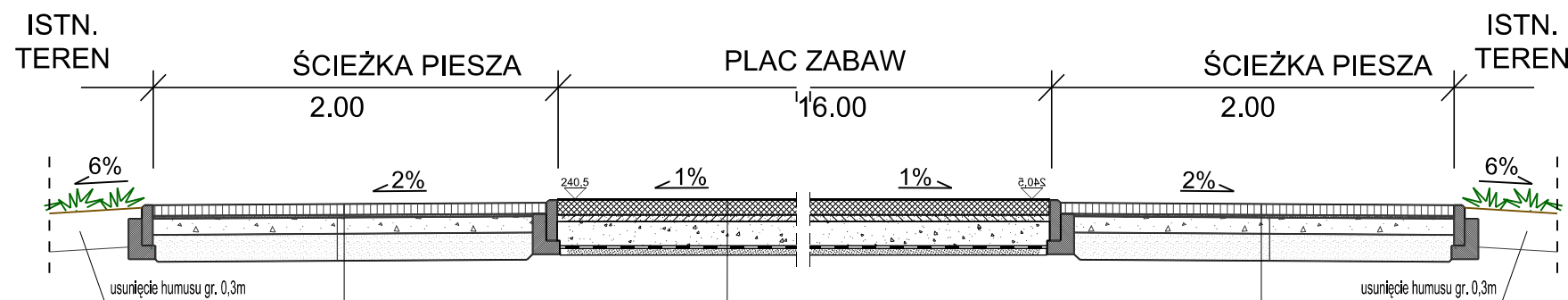
1

- kostka betonowa bezfazowa gr. 8cm
- podsyпка cementowo-piaskowa gr. 5cm
- warstwa z mieszanki niezwiązanej C90/3 gr. 15cm
- warstwa ulepszanego podłoża z gruntu stabilizowanego spoiwem hydraulicznym C1.5/2.0 gr. 20cm
- istniejące podłoże

1a

- maty przerostowe gumowe gr. 23mm
- kruszywo 0/8 gr. 5cm
- kruszywo 0/31 gr. 20cm
- warstwa z piasku gr. 5cm
- istniejące podłoże (G1)

P5 Przekrój konstrukcyjny nawierzchni EPDM



1

4

4

1

- warstwa amortyzująca SBR - dla współczynnika bezpieczeństwa upadku (HIC) 1,9 m
- beton C12/15 gr. 5cm
- podbudowa zasadnicza z kruszywa łamanego 0-31,5 mm, stabiliz. mech. gr. 20cm
- warstwa separacyjna z geowłókniny
- warstwa odsączająca z piasku gr. 5cm
- istniejące podłoże

Rysunek ten podlega ochronie prawnej zgodnie z przepisami Ustawy z dnia 04.02.1994 o Prawie autorskim i prawach pokrewnych. Powielanie oraz wykorzystywanie rysunku bez zgody autora jest zabronione	temat: Projekt wykonawczy zagospodarowania terenu rekreacyjnego wraz z budową stawu i infrastrukturą techniczną w ramach zadania "Zagospodarowania terenów zdegradowanych w wyniku działalności przemysłowej w rejonie Cisowca w Imielinie" 41-407 Imielin, ul. Imielińska			
	działki nr: 655, 656, 657, 658, 659, 660, 663, 673			
	inwestorGmina Imielin 41-407 Imielin, ul. Imielińska 81			
	rys. Przekroje typowe nawierzchni szutrowych cz. 1			
	branża: DROGOWA	Nr upr.	Podpis	studio projektowe głwice, głowackiego 5J nr rys.
10.2023	data:	wykonął: mgr inż. M. Kwasecki		
		sprawdził: mgr inż. P. Goślawski	AG.II.4/AZ/7131/43/2002	
	skala: 1:50	projektował: mgr inż. M. Kwasecki	SLK/4442/POOD/12	
				D-03

